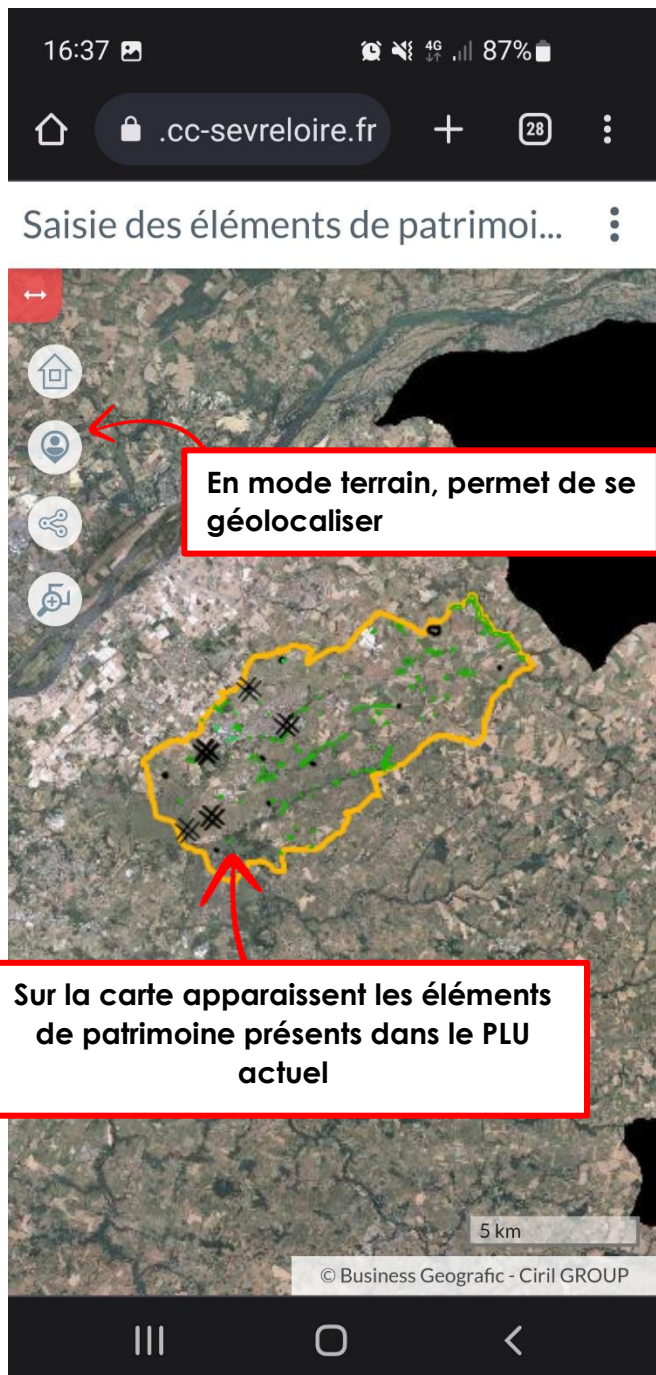




Notice d'utilisation depuis un mobile



Quelques pré-requis pour pouvoir utiliser la carte interactive depuis un mobile :



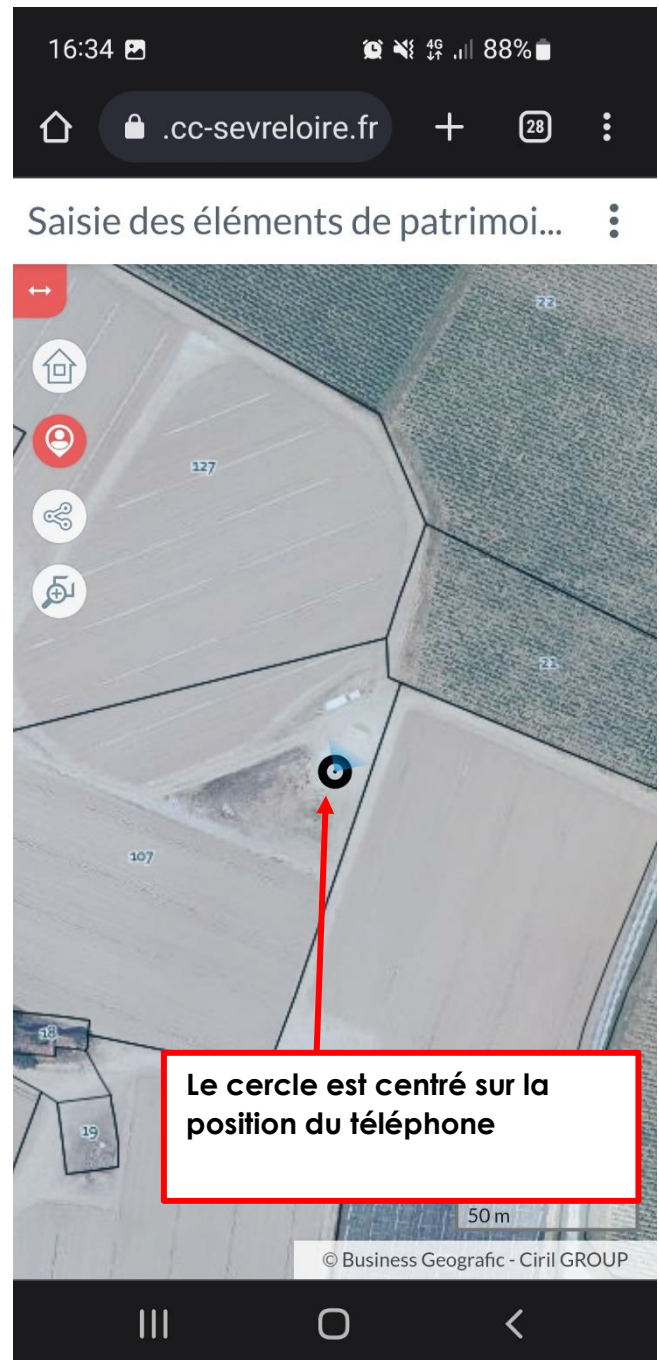
Activer les données mobiles pour pouvoir se connecter



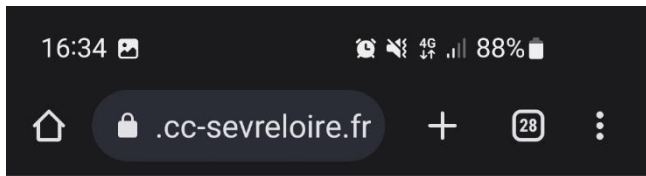
Activer la géolocalisation du téléphone

Attention, la saisie ne fonctionnera pas sur les écrans dont la taille est inférieure à 9 pouces

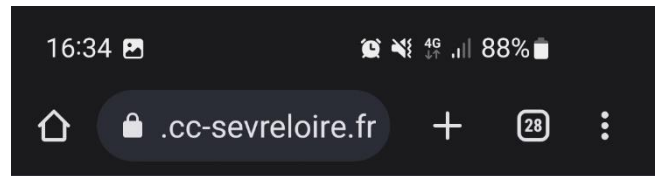
Se géolocaliser



Saisir un élément



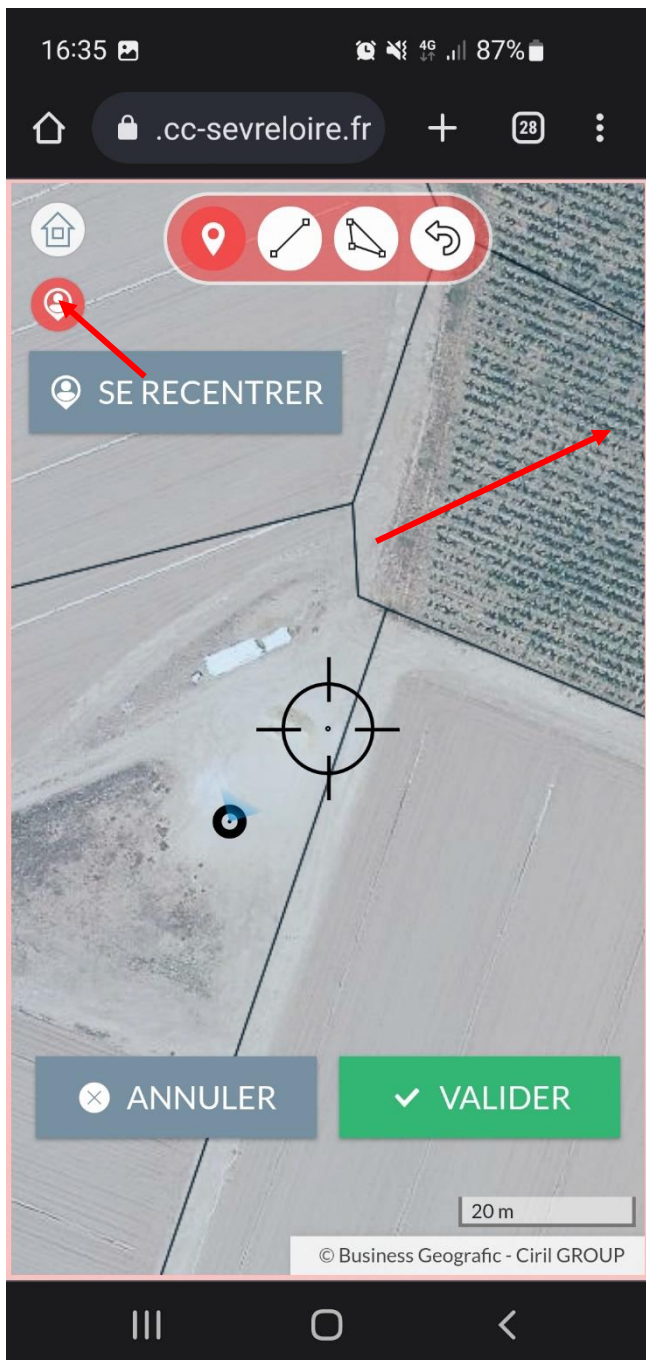
Saisie des éléments de patrimoi... ⋮



Saisie des éléments de patrimoi... ⋮



Saisir un élément



3. choisir le type le plus adapté, par exemple :



Le point pour un arbre



La ligne pour un alignement d'arbre ou un mur



Le polygone pour un bâtiment

Déplacer la mire avec les doigts (comme si on se déplaçait dans la carte), l'élément sera numérisé au niveau de celle-ci

Si c'est un point, quand la position de l'élément est trouvée, cliquer sur **VALIDER**

Si c'est une ligne, il faut appuyer une première fois sur la carte pour saisir le point de départ (toujours au niveau de la mire), puis déplacer la carte et appuyer autant de fois que nécessaire pour saisir la ligne.

Une fois la ligne terminée : **VALIDER**

Pour un polygone, même principe que pour la ligne

16:35 4G 87%

.cc-sevreloire.fr

Fiche patrimoine

Caractéristiques du patrimoine (les champs * sont obligatoires)

Numéro d'identification
-

Renseignez le type de patrimoine : *

Si un nom existe pour ce patrimoine, vous pouvez le saisir ci dessous :

S'il s'agit d'un arbre remarquable, précisez la raison

Vous pouvez ajouter un commentaire

Renseignez vos coordonnées (mail ou téléphone), pour que nous puissions vous contacter si besoin : *

« J'accepte que mes coordonnées soient utilisées par le service Planification de la CCSL dans le cadre de l'élaboration du PLUi. Si je souhaite modifier mes coordonnées personnelles, il est possible de contacter le service Planification à l'adresse mail suivante : plui@cc-sevreloire.fr. Pour toute information ou exercice de vos droits Informatique et Libertés sur les traitements de données personnelles gérés par le service Planification de la CCSL, vous pouvez contacter son délégué à la

× RÉTABLIR SAUVEGARDER

5. Une fois l'élément saisi, remplissez la fiche d'information qui apparaît :

- Les lignes entourées en rouge sont obligatoires
- Il faut ajouter au minimum une photo pour que l'élément soit pris en compte

SAUVEGARDER, c'est terminé !